



CRNA GORA

Korisne informacije

Informacije o letu

Let do Tivta traje oko 1h i 5' | Let iz Podgorice traje oko 50'

BEOGRAD – TIVAT LET AIR SERBIA JU 180

UKLJUČEN RUČNI PRTLJAG 8KG + REDOVAN PRTLJAG 23KG

POLETANJE IZ BEOGRADA ZA DATUM 5. MART 08.50H / SLETANJE U TIVAT 09.55H

POLETANJE IZ BEOGRADA ZA DATUM 29. APRIL I 10. JUN 10.00H / SLETANJE U TIVAT 11.15H

PODGORICA – BEOGRAD LET AIR SERBIA JU 173

UKLJUČEN RUČNI PRTLJAG 8KG + REDOVAN PRTLJAG 23KG

POLETANJE IZ PODGORICE ZA DATUM 8. MART 15.15H / SLETANJE U BEOGRAD 16.05H

POLETANJE IZ PODGORICE ZA DATUM 2. MAJ I 13. JUN 15.20H / SLETANJE U BEOGRAD 16.10H

Prosečna maksimalna temperatura vazduha na primorju početkom marta iznosi 11° C
Prosečna maksimalna temperatura vazduha na primorju krajem aprila i početkom maja iznosi 15° C
Prosečna maksimalna temperatura vazduha na primorju polovinom juna iznosi 24° C

OSNOVNE INFORMACIJE

Površina Crne Gore: 13.812 km²

Broj stanovnika: oko 620.000

Religija: većina stanovnika se izjašnjava kao pravoslavci, oko 72%. Oko 19% stanovništva se izjašnjava kao muslimani dok je katolika oko 3,5%.

Glavni grad: Podgorica, oko 150.000 stanovnika

Najveća mesta: Nikšić, Pljevlja, Bijelo Polje, Cetinje, Bar, Herceg Novi, Berane, Budva

Reljef: pretežno planinska zemlja sa najvišim vrhom Zla Kolata na prokletijama sa visinom od 2534 m. Najpoznatije planine su Durmitor, Lovćen, Orjen, Prokletije.

Dužina obalske linije: oko 295 km. Crna Gora izlazi na Jadransko more.

Putevi: u dosta dobrom stanju, ali su većinom planinskog karaktera.

Valuta: Evro

Najveće turističke atrakcije: Nacionalni park Durmitor sa svojim fantastičnim jezerima, Grad-hotel Sveti Stefan, Njegošev mauzolej na Lovćenu, Stari grad Kotor koji se nalazi pod zaštitom UNESCO-a, Kanjon reke Tare, Nacionalni park Škadarsko jezero...

ŠTA PROBATI

- Buzara – pravi se od posebne vrste rakova a u nekim alučajevima i od lignji. Priprema se u posebnom sosu od belog ili crvenog vina
- Jagnjetina – priprema se u unutrašnjosti zemlje. Ispod gvođenog sača ili jagnjetina u mleku.
- Suhomesnati proizvodi – Crna Gora je poznata po vrhunskim suhomesnatim proizvodima u čemu prednjači maleno selo Njeguši u kojem se na tradicionalni način priprema Njeguški pršut. Pravi se od prasećeg mesa koje se suši duži period vremena, za šta je najpogodniji planinski vazduh.
- Sirevi – proizvodnja sireva je vezana svakako za tradicionalne stočarske krajeve zemlje. Na planinskim goletima se priprema vrhunski beli sir sa specifičnim ukusom. Pripremaju se jednako i kravli i ovčiji sirevi. Najpoznatiji sir potiče sa Bjelasice. To je čuveni kolašinski sir. Takođe Pljevlja i Plužine su poznati po izuzetnim sirevima.
- Vino – Crnogorsko primorje je jedan od najboljih vinorodnih krajeva Balkana. Sve što je potrebno za vrhunske sorte vina u tom delu Crne Gore se nalazi. Maksimalna osunčanost, zemljište bogato krečnjakom i naravno tradicija. Najpoznatija crnogorska sorta je Vranac koji poseduje specifičan buke.

IZLETI KOJE SMO PRIPREMILI ZA VAS ZAJEDNO SA NAŠIM PARTNERIMA U CRNOJ GORI

BOKELJSKA PRIČA | izlet traje oko 8 sati i realizuje se iz Tivta odmah po dolasku grupe u Crnu Goru
Izletom su obuhvaćena sledeća mesta koja ćemo posetiti: Herceg Novi, Perast i Kotor.



Krećemo iz Tivta i vožimo se kratko do Lepetana odakle ćemo preći u Kamenare sa feribotom. Potom sledi vožnja u trajanju od oko 20 minuta do Herceg Novog. Put vodi uz samu obalu Bokokotorskog zaliva u kojem ćemo sve vreme izleta uživati. Proći ćemo kroz divna mala letovališta Boke poput baosića, Đenovića, Meljina... Po dolasku u Herceg Novi sledi kraći obilazak istorijskog centra grada.

Herceg Novi je primorsko mesto smešteno na ulazu u Boku kotorsku i podno planine Orjen. U njemu živi oko 11.000 stanovnika. Zbog svog izuzetnog položaja Herceg Novi je vekovima bio na raskršću važnih puteva i time u posedu Rimljana te Vizantije, srpske srednjovekovne države. Svoje ime duguje hercegu Stefanu Vukčiću Kosači. Vladali su njime i Turci, Španci, Mlečani, Austrijanci, Francuzi... Svi oni ostaviše traga iza sebe te Herceg Novi predstavlja jednu pravu malu riznicu koja svedoči o protutnjalim vremenima. Danas je poznat po svojim utvrđenjima poput Sahat kule, Španjole, Kanli kule, Forte Mare i Citadele. Herceg Novi je primorski grad, jedan od onih u kojima su ulice, vrlo često, u stvari stepeništa.

Nakon obilaska atrakcija grada i predaha uz uživanje u jedinstvenom ambijentu, krenućemo put Perasta. Vožnja traje oko 40 minuta i ide obalskom linijom prateći brojna mala bokeljska mesta prepuna istorije. Po dolasku u Perast sledi kraće upoznavanje sa ovim idiličnim mestašcem.

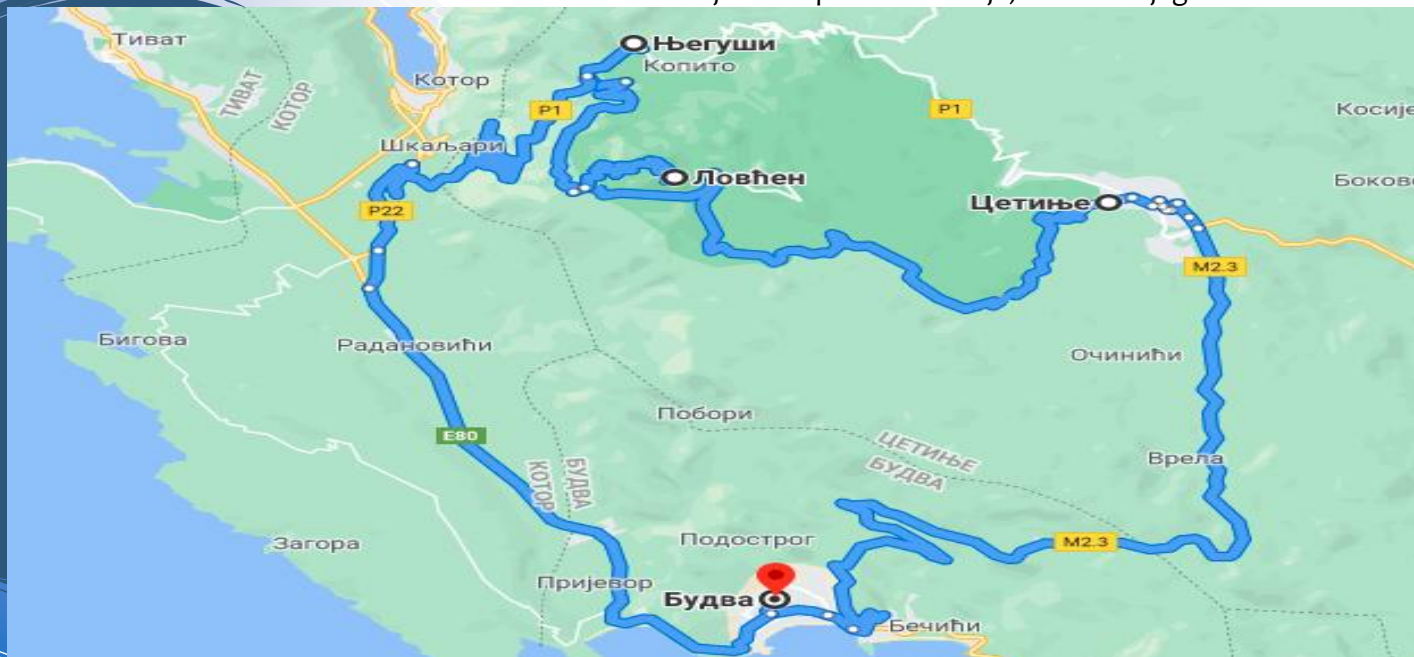
Perast leži u podnožju brda Sveti Ilija (873m), nasuprot tesnacu Verige u Boki kotorskoj. Ime je dobio po ilirskom plemenu Pirusta. Predstavlja jedno od najživopisnijih mesta u Boki, starostavno ribarsko naselje sa pomorskom istorijom u kojem danas živi svega 350 stanovnika. Od najranijih dana Perast je bio okrenut moru i pomorstvu. Svoje zlatno doba doživljava u 17. i 18. veku. U to vreme je u ovom malom mestu bila jedna od najpoznatijih pomorskih škola u koju je ruski car Petar Veliki slao sinove iz kneževskih porodica da izuče sve tajne pomorstva. U centru grada nalazi se trg (Pjaca) kojim dominira crkva Sv. Nikole sa svojim impresivnim zvonikom visokim 55 metara. Prelepe peraške palate, iako danas velikim delom zapuštene i obrasle bršljanom, ipak svedoče o zlatnom dobu ovog grada. Preko puta Perasta, blizu obale, nalaze se dva ostrva koja predstavljaju posebnu atrakciju ovoga grada. Sveti Đorđe je prirodno ostrvo. Na njemu se nalazi benediktinski manastir iz 12. veka. Gospa od Škrpjela je veštačko ostrvce, nastalo nabacivanjem kamena na podvodnu hrid (škrpjel). Na ostrvu se nalazi malena crkva sa svojim nezaboravnim pričama i legendama. Od Perasta do Kotora put vodi uz obalu zaliva i pruža mogućnost za uživanje u fantastičnoj prirodi. Naravno, kruna našeg izleta jeste starostavni grad Kotor u koji stižemo nakon svega 15 minuta vožnje.

Kotor je grad poznat po svojim kamenim ulicama i palatama i starostavnim zidinama. Zbog svoje izuzetne lepote nalazi se na listi UNESCO-a. Svi koji su vladali ovim gradićem sa svega 1300 duša ostavili su traga u njemu, od Rimljana, preko Justinijana, Zete, Bosne, Venecije... U svojoj bogatoj istoriji čak je jedno vreme (30 godina) bio i nezavisni grad (kraj 14. i početak 15. veka). Stari grad Kotor svakako je jedna od najvećih turističkih atrakcija u Crnoj Gori. Čitav grad unutar zidina ispresecan je uskim uličicama i trgovima na kojima se nalaze čuvene građevine. Utvrđivanje Kotora započeto je još u 9. veku, da bi do 18. veka bio zaokružen zaštitni zid oko celog grada. Ukupna dužina zidina iznosi oko 4.5 km. Glavni ulaz u grad predstavljaju Vrata od Mora koja Vas uvode na divni Trg od oružja. Najpoznatiji hram u Kotoru, ujedno i simbol grada, svakako je katedrala Svetog Tripuna, koja se prvi put pominje u 9. veku. Najznačajniji pravoslavni hram u Kotoru je Crkva Svetog Nikole, izgrađena početkom 20. veka na temeljima starije građevine, stradale u požaru. Takođe, neizostavno je posetiti malenu crkvu Sv. Luke, najstariju crkvu u gradu podignutu krajem 12. veka u vreme vladavine Nemanjića.

Iz Kotora preko Tivta odlazimo u Budvu. Put traje oko pola sata. Smeštamo se u Vilu „MonteRio“ oko 20 časova.

MONTENEGRO TURA | Celodnevni izlet traje oko 9 sati. Povratak u Budvu u smeštaj je oko 18 časova.

Izletom su obuhvaćena sledeća mesta koja ćemo posetiti: Cetinje, Lovćen i Njeguši



Iz Budve krećemo odmah posle doručka. Vozimo se ka unutrašnjosti Crne Gore i planini Lovćen savremenom magistralom planinskog tipa sa serpentinama. Za svega nekih 40 minuta vožnje naćemo se u crnogorskoj prestonici divnom Cetinju.

Cetinje je istorijska i sadašnja prestonica Crne Gore (glavni grad Crne Gore je Podgorica). Grad je smešten u istoimenom kraškom polju, podno planine Lovćen, na prosečnoj nadmorskoj visini od 670 m. U ovom gradu živi oko 14.000 stanovnika. Zbog svoje autentične arhitekture i velikog broja istorijskih građevina, relikvija, manastira, crkvi i muzeja, ovaj grad je dobio naziv „grad-muzej“. Naselje se u istorijskim izvorima prvi put pominje polovinom 15. veka kada je podignuta crkva, poznata pod imenom Vlaška crkva. Nastanak današnjeg Cetinja veže se za vladara Zete Ivana Crnojevića. Ratovi sa Turcima su označile stagnaciju Cetinja sve do 17. veka i dolaska na vlast dinastije Petrović. Na mestu na kome se, moguće, nalazio dvor Ivana Crnojevića, vladika Danilo je 1701. godine podigao Cetinjski manastir. Njegoševa rezidencija poznata kao Biljarda, nalazi se u istorijskom jezgru Cetinja u neposrednoj blizini Cetinjskog manastira. Tokom našeg boravka u Cetinju posetićemo dvor kralja Nikole u kojem se nalazi Muzej sa izuzetnom kolekcijom istorijskih i umetničkih predmeta.

Nakon obilaska Cetinja i predaha, uputićemo se ka središtu nacionalnog parka Lovćen. Vozićemo se kroz zaista divne prirodne krajolike u trajanju od oko 50 minuta.

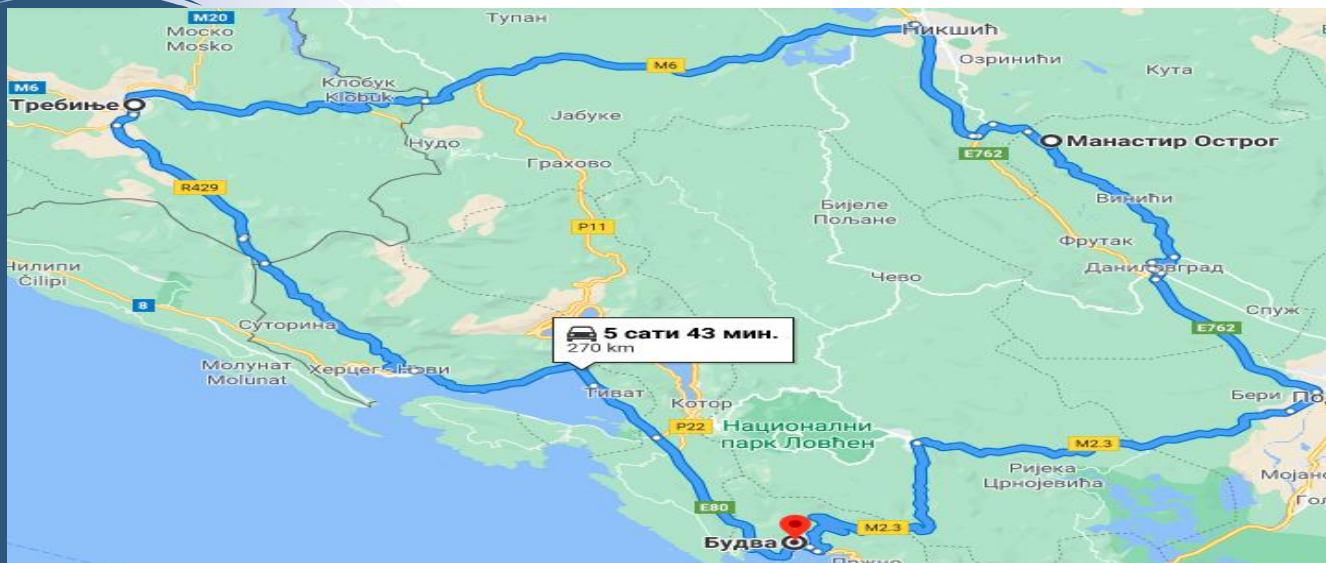
Lovćen je planina visine 1749 metara (vrh Štirovnik) koja dominira čitavom okolinom Cetinja i po mnogima predstavlja svetionik Crne Gore. Od 1962. godine Lovćen je proglašen za Nacionalni park. Najmonumentalniji spomenik nacionalnog parka Lovćen je Njegošev mauzolej, podignut na Jezerskom vrhu, mestu koje je ovaj istaknuti pesnik i mislilac još za života izabrao za večni počinakna mestu malene crkvice, potom mauzoleja kojeg je podigao kralj Aleksandar, komunističke vlasti su izgradile velelepni mauzolej prema zamisli jugoslovenskog vajara Ivana Meštrovića.

Sa Jezerskog vrha se spuštamo niz Lovćen do malenog seoca Njeguši.

Njeguši se nalaze na padinama planine Lovćen u Njeguškom polju i pripadaju ataru Nacionalnog parka. Njeguši su poznati kao rodno mesto dinastije Petrovića, koja je vladala Crnom Gorom od 1696. do 1918. godine. U ovom seocu ćemo posetiti rodnu kuću Petra petrovića Njegoša. Izložba predstavlja ne samo predmete za domaćinstvo, već i književne radove, među kojima je i prvo izdanje "Gorski vijenac", štampano u Beču 1847. godine.

Iz Njeguša se polako vraćamo ka Budvi. Vozićemo se putem koji su izgradili Austrougari savladavajući nepristupačne predele Lovćena u vidu „cik-cak“ serpentina. Sam pogled sa ovog puta na Boku je nestvaran.

OSTROG I TREBINJE | Celodnevni izlet u trajanju od oko 12 sati



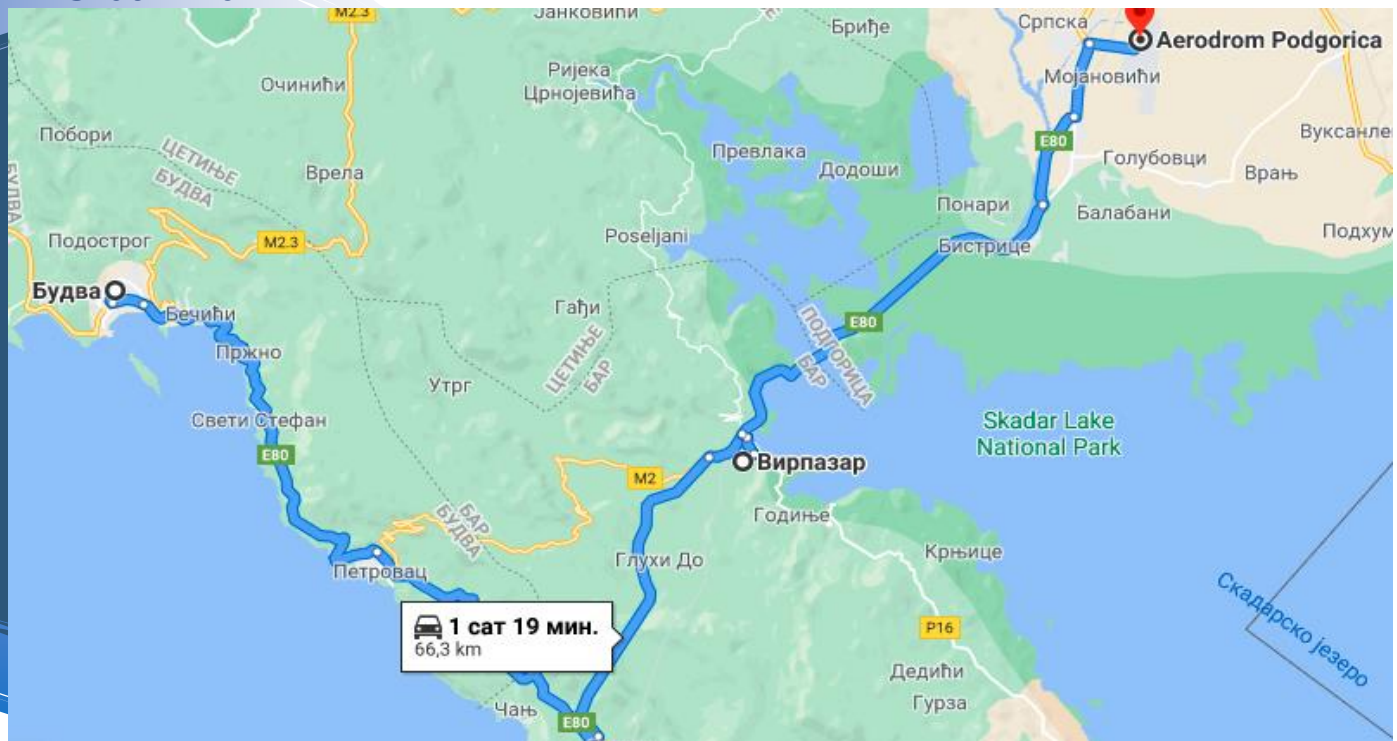
Na ovaj divni izlet krećemo ujutro iz Budve, odmah posle doručka, već negde oko 8h. Vozimo se preko Cetinja i Podgorice ka Nikšiću. Kod Danilovgrada ćemo se odvojiti sa magistrale i uputićemo se ka najvećoj svetinji Crne Gore, manastiru Ostrog. Od Budve do Ostroga vožnja traje oko 2 sata.

Manastir Ostrog se nalazi na području Bjelopavlića, pripada opštini Danilovgrad i smešten je u okomitoj steni, sa koje se pruža pogled na ravnicu Bjelopavlića. Osnovao ga je hercegovački mitropolit Vasilije u 17. veku koji je tu i sahranjen, a kasnije je i kanonizovan. Sveti Vasile Ostroški je Svetac Čudotvorac. Telo sveca počiva u čivotu u pećinskoj crkvi i predstavlja mesto oko kojeg se okupljaju vernici na hodočašću koji celivajući čivot mole Svetog Vasilija za pomoć. Manastirski kompleks se sastoji od Gornjeg i Donjeg manastira.

Nakon posete Ostrogu nastavljamo naš put uz blagoslov Svetog Vasilija ka Dučićevom Trebinju. Put nas vodi preko Stare Hercegovine i grada Nikšića ka graničnom prelazu Ilinino brdo/Klobuk. Sa planiranim stajanjem na granici do Trebinja nam treba oko 2,5 sata vožnje.

Trebinje se nalazi na samom jugu Hercegovine. Smešteno je ispod planine Leotar, na obodu Trebinjskog polja, u dolini nekada najveće evropske reke ponornice Trebišnjice, koja protiče kroz grad. Ime grada potiče ili od latinske riječi tribunus (zapovednik u rimskoj vojsci) ili od slovenske reči treb, što znači žrtva. Ovim područjem su vladali drevni Iliri potom Grci, Rimljani, a od 6 veka dolaze Sloveni. Bio je središte drevne srednjovekovne oblasti Travunije kojom su upravljali Nemanjići. Predstavljao je prestoni grad srpske kraljice Jelene Anžijske, supruge kralja Uroša I i majke srpskih kraljeva Dragutina i Milutina. Kao posledica veoma burne istorije grada u Trebinju se nalazi veliki broj hramova. Postoji 15 hramova Srpske pravoslavne crkve, dve katoličke crkve i jedna džamija. Poznat je kao rodno mesto velikog srpskog književnika Jovana Dučića i kao grad divnih stoletnih platana. Kamene kuće na obali Trebišnjice su neodoljive a mediteranski šarm ovog grada oseća se na svakom koraku. Na brdašcu Crkvina iznad Trebinja nalazi se Hercegovačka Gračanica izgrađena 2000. godine po ugledu na manastir Gračanicu sa Kosova. U ovoj crkvi nalazi se grob Jovana Dučića. Nedaleko od Trebinja nalazi se manastir Tvrdoš. Prema narodnom predanju, manastir je osnovao Sveti car Konstantin i majka mu Jelena. Svakako jedan od najdragocenijih primeraka graditeljskog nasleđa je Aslanagića most na reci Trebišnjici kojeg je podigao Mehmed-paša Sokolović 1574. godine. Tokom posete ovom divnom gradu neizostavno je popiti kafu u nekom od barova na obali Trebišnjice i ručati u nekoj od starih hercegovačkih konoba.

SKADARSKO JEZERO



Poslednjeg dana našeg boravka u Crnoj Gori posetićemo prelepo Skadarsko jezero. Iz Budve ćemo se odjaviti odmah posle doručka, već negde u 8.30h. Potom sledi kraća vožnja preko Bečića i Pržna do panoramske tačke odakle se pruža najlepši pogled na grad-hotel Sveti Stefan.

Sveti Stefan leži na hridi povezanoj sa kopnom uskim prirodnim sprudom. Ovo ostrvo predstavlja najluksuznije letovalište u Crnoj Gori i jedno od najluksuznijih letovališta na Jadranskom moru. Prema predanju, na ostrvu Sveti Stefan, u kasnijim vekovima kulturno-istorijskom središtu Paštrovića, sagrađena je tvrđava 1442. godine, kada je i naseljena prvim stanovnicima. Tvrđava je bila opasana zidinama da bi se u njima mogle sklanjati porodice iz okolnih sela pred najezdom Turaka i gusara. Po legendi, naselje je nastalo poslije turske opsade grada Kotora, kada su Paštrovići odlučili da masovno, sa oko hiljadu ljudi, priteknu u pomoć ovom gradu. Mesto je počelo lagano da gubi značaj krajem 19. vijeka, kada se stanovništvo, mahom ribarsko, počelo iseljavati. Potpuno iseljavanje izvršeno je 1955. godine, kada je ostrvo kompletno adaptirano i pretvoreno u „grad-hotel“. Ulice, zidovi, krovovi, fasade kuća, zadržale su originalni oblik, a unutrašnjost kuća dobila je najsavremeniji hotelski komfor.

Nakon nezaboravnog pogleda na Sveti Stefan nastavljamo naš put ka Skadarskom jezeru prolazeći kraj Petrovca i Čanja i kroz tunel Sozine do živopisnog ribarskog naselja Virpazar smeštenog na obali Skadarskog jezera. Od Budve do Virpazara nam sleduje oko 1 sat vožnje.

Virpazar je bajkovito mesto na raskrsnici gde se prepliću mnogi različiti putevi. U tom kraju goste čeka ono što im je najpotrebnije: česma sa izvorskom vodom, hladovina starih i visokih platana, organska hrana i ljubazni domaćini. Naselje je nastalo na ušću reke Orahovštice i Crmnice. Spajajući se, one grade izvor i stvaraju reku Viršticu koja se uliva u Skadarsko jezero. Virpazar ima i tri kamena mosta, opevanih u starim narodnim pesmama. Poznato izletišta je glavna tranzitna stanica za krstarenje po najvećem jezeru Balkana. Virpazar se prvi put spominje 1242. godine u povelji kralja Vladislava, kada je bio važan trgovački centar.

Skadarsko jezero je najveće jezero na Balkanu sa površinom od 369,7 km² (od toga Crnoj Gori pripada oko 2/3, a Albaniji oko 1/3 jezera). Jezero je puno ostrva i poluostrva na kojima se nalaze tragovi istorije i vredna kulturna baština: Žabljak (15. v.) - prestonica nekadašnje Zete, Lesendro - tvrđava na steni usred jezera, tvrđava Grmožur. Bistra voda i očuvani ambijent omogućili su razvoj izuzetno bogatog ekosistema. Ovo je jedino stanište pelikana na jugu Evrope. Tokom naše posete Virpazaru iskoristićemo vreme da zaplovimo Skadarskim jezerom kako bi smo bolje čuli njegove starostavne priče. Na putu od Virpazara i ostrva Grmožur, u blizini je ribarsko selo Seoca. Seoca su bila nekad značajno ribarsko selo gde se riba lovila, solila, a potom sušila i pripremala za dalju prodaju. Kompletan arhitektura sela je fascinantna, a kuće su izgrađene od teškog kamena. Tokom krstarenja videćemo i ostatke starog zatvora na ostrvu Grmožur. Zatvor je iz vremena kralja Nikole i bio je namenjen najtežim prestupnicima. Danas na ostrvcu žive samo velike kolonije ptica.

Nakon krstarenje i uživanja u prelepom Skadarskom jezeru naš put vodi ka podgoričkom aerodromu čime polako naš boravak u prelepoj Crnoj Gori privodimo kraju.

